



Ausschreibung Grüne-Hölle-CTF 2020

Diese CTF ist die erste Veranstaltung unter Corona-Pandemie Auflagen im Saarland und stellt außergewöhnliche Anforderungen an den Veranstalter - aber auch an den Teilnehmer!

Wir appellieren an alle Teilnehmer dieses Konzept aufmerksam durchzulesen!

Wir bitten, das Konzept anschließend entweder zu akzeptieren und mitzuwirken - oder aber von dieser Veranstaltung fern zu bleiben!

Konzept:

Grundvoraussetzung für die Durchführbarkeit der Veranstaltung ist die Vermeidung des Aufkommens von Menschenmassen:

also Schlange stehen bei der Anmeldung, bei der Verpflegung und der Bewirtung funktioniert nur mit Abstandwahrung und unter Berücksichtigung der Corona-Pandemie Auflagen.

Dies werden wir durch das Einhalten von Hygienemaßnahmen, Entzerrung der Teilnehmergruppen aufgrund von Startzeitenvorgaben, zusätzlicher Entzerrung durch verschiedene Streckenführung und mehreren Verpflegungsstellen gewährleisten.

1. Anmeldung zur Veranstaltung

ACHTUNG! BITTE WEITERSAGEN!:

- Die Anmeldung erfolgt AUSSCHLIEßLICH online. Es ist definitiv **KEINE Anmeldung vor Ort** möglich!
- Unangemeldete Teilnehmer (nachfolgend T genannt) dürfen das Gelände nicht betreten!
- Es sind keine Gruppenanmeldungen möglich.
- Der T ist damit einverstanden, dass seine Daten bei der Online Erfassung 3 Monate gespeichert werden.
- Der T überweist vorab ein einheitliches Startgeld von 10€.
- Bei kurzfristiger Corona - bedingter Absage der Veranstaltung behält der Veranstalter 5€ Unkostenpauschale ein.
- Alle T erhalten bei Betreten des Geländes ein kleines GHF-Gastgeschenk.
- Mit Überweisung des Startgeldes stimmt der T dem **Haftungsausschluss** zu.

- Nach eingegangener Überweisung erhält der T seine Startnummer.
- Die Startnummer wird online zu Verfügung gestellt, ist vom T auszudrucken und am Veranstaltungstag mitzubringen.
- Dem T wird es bei der Online-Anmeldung ermöglicht, eine Startnummer mit gewünschter Startzeit (soweit noch verfügbar) auszuwählen, diese muss bindend in Anspruch genommen werden.
- Startmöglichkeit besteht von 7 Uhr – 11 Uhr
- **Nur das Vorzeigen** der Startnummer berechtigt den T zum Start.
- Die Startnummer ist **NICHT** auf nicht registrierte T übertragbar! (Ein Tausch von Startnummern unter registrierten T (andere Startzeit) ist möglich.)
- Ein zu frühes Erscheinen macht keinen Sinn! Der T wird erst 15 Minuten vor Startzeit auf das Gelände gelassen.
- Ein zu spätes Erscheinen wird vom Veranstalter nicht toleriert und führt zum Erlöschen der Startberechtigung!
- Im Foyer der Halle befindet sich während der Startzeit ein Informationsstand. Ratsuchenden wird dort Auskunft gegeben.
- Es wird vor dem Start keine Bewirtung angeboten.

2. Strecken

Es werden auch in diesem Jahr wieder alle Strecken angeboten.

Die Trailtouren können von 7 – 10.40 Uhr gestartet werden.

Die Trailfreie Jedermann Tour kann erst ab 10.40 Uhr gestartet werden.

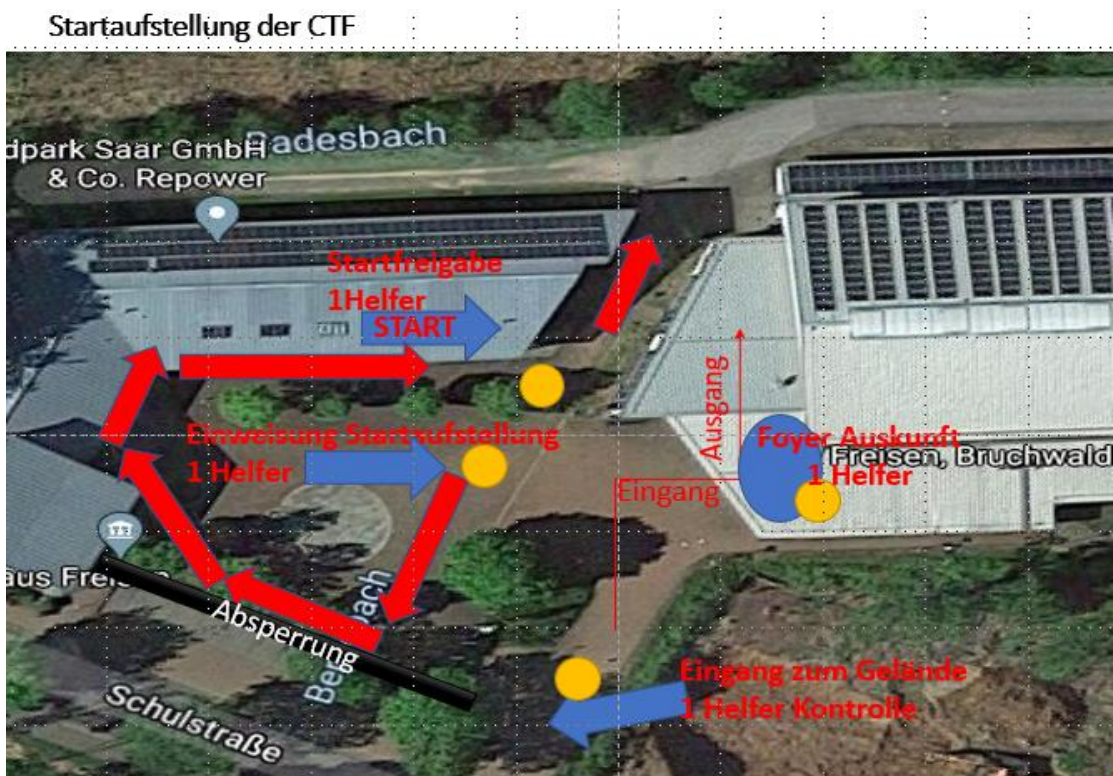
Die Familientour kann erst ab 11 Uhr gestartet werden.

Grüne Hölle Tour:	58 Kilometer	1250 Höhenmeter
Trail Tour:	46 KM	950 Hm
Trail Light Tour:	39 KM	800 Hm
Trailfreie Jedermann Tour:	30 KM	550 Hm
Familientour:	19 KM	350 Hm

3. Start

- Der T ist frei von Symptomen einer Atemwegserkrankung (Fieber, Schnupfen, Husten, Halsschmerzen, Mattigkeit). Der T hatte keinen bewussten Kontakt zu positiv getesteten Personen. Der Teilnehmer befand sich die letzten 14 Tage in keinem Risikogebiet.
- Der T soll auf eine verfrühte Anfahrt verzichten. Es gibt ausreichend Parkmöglichkeiten. 30 min vor Startzeit sind ausreichend.

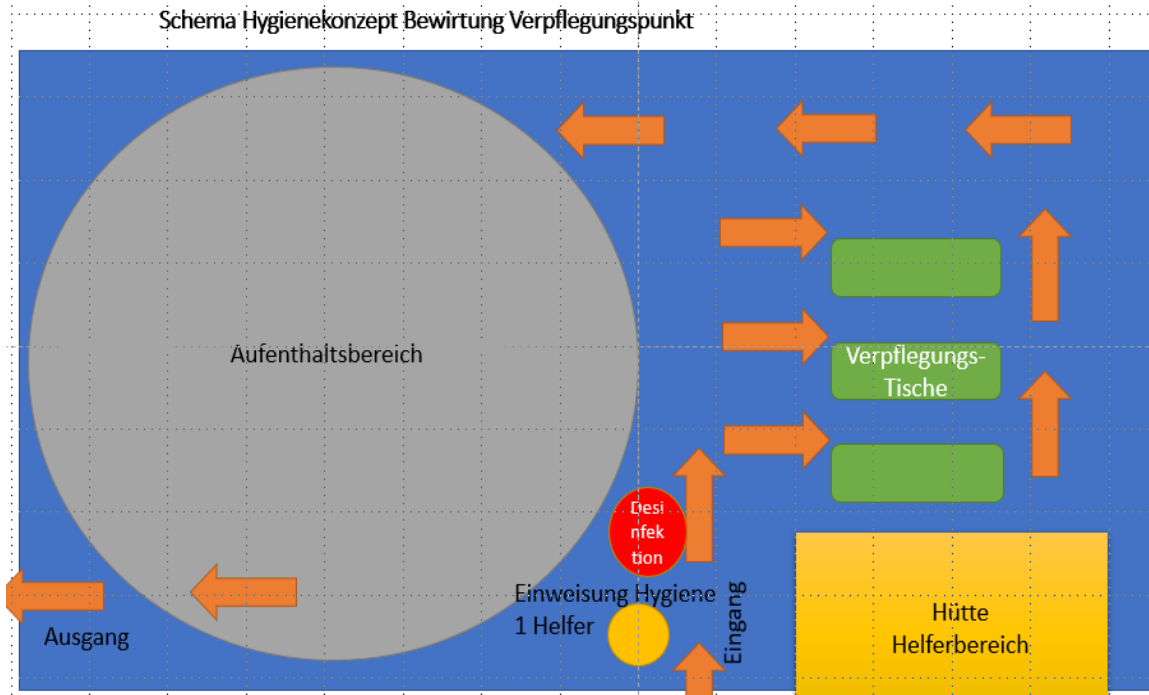
- Der T wird vor Betreten des Geländes von einem Helfer auf das Tragen einer Mund-Nasen-Bedeckung (MNB) und das Vorhandensein der Startnummer kontrolliert.
- Der T kann 15 Minuten vor Start das Gelände betreten.
- Der T wird in die Startreihenfolge eingegliedert wobei 1 Fahrradlänge (ca. 2 Meter) vom nächsten T einzuhalten ist.
- Auf den Strecken ist ein Mindestabstand von 3 Fahrradlängen einzuhalten.
- Überholvorgänge sind nur gestattet wo mindestens 1,5 Meter Abstand eingehalten werden kann.
- Eine MNB während der Fahrt ist nicht erforderlich.



4. Verpflegungspunkt (VP)

- Der T stellt vor dem VP sein Fahrrad ab.
- Die VP's dürfen vom T nur mit MNB und unter Einhaltung des Sicherheitsabstandes betreten werden.
- Im Eingangsbereich steht Händedesinfektionsmittel bereit. Der T verpflichtet sich zur Händedesinfektion.
- Es werden mehrere Speisen-/Getränkeboxen vorgehalten.
- Der Zugang ist dem T nur einzeln, mit MNB und mit Sicherheitsabstand gestattet.
- Es werden nur verpackte Speisen angeboten. Vor dem Auffüllen der Trinkflaschen sind die Hände zu desinfizieren.

- Zum Essen /Trinken hält sich der T in einem ausreichenden Abstand (1,5 Meter) vom nächsten T auf. Es werden keine Ablageflächen vorgehalten.
- Ein Ablegen der MNB ist nur während der Nahrungsaufnahme gestattet.
- Nach der Nahrungsaufnahme hat der T umgehend das Gelände zu verlassen und wieder die Fahrt aufzunehmen.
- der T nimmt seine Abfälle mit und entsorgt sie in den bereitgestellten Müllsäcken an den Ausgängen des VP's.



5. Ziel

- Das Ziel befindet sich VOR dem Rathausplatz.
- Der T verstaut sein Fahrrad und betritt mit MNB den Platz.
- Ein Helfer mit MNB nimmt den T in Empfang und gibt kurze Anweisungen zum weiteren Ablauf. Ansonsten ist kein weiteres Procedere notwendig (keine Zeitnahme, keine Erfassung, keine Rückgabe von Startnummern...)
- Es gibt für den T keine Umkleide-/Dusch-/Körperhygienemöglichkeit.
- Es besteht für den T die Möglichkeit unter Wahrung der Corona-Pandemie Vorschriften noch Speisen und Getränke auf dem Rathausplatz einzunehmen (auch bei Regen).

Hygiene und Gastronomie

Kuchentheke

- Der T betritt über den vorgegebenen Eingang den Saal und benutzt das bereitgestellte Händedesinfektionsmittel.
- Der T trägt eine MNB und hält sich an die 1,5 Meter Abstandsregel.
- Es wird Einweggeschirr verwendet.
- Es gibt keinerlei Speisen/Getränke/Sonstiges in Selbstbedienung.
- Der T verlässt über den vorgegebenen Ausgang den Saal.

Getränketheke

- Der T betritt über den vorgegebenen Eingang den Saal und benutzt das bereitgestellte Händedesinfektionsmittel.
- Der T trägt eine MNB und hält sich an die 1,5 Meter Abstandsregel.
- Der Ausschank erfolgt ausschließlich in Flaschen.
- Der T verlässt über den vorgegebenen Ausgang den Saal.

Grillstand

- Der T stellt sich über die vorgegebene Richtung an.
- Der T trägt eine MNB und hält sich an die 1,5 Meter Abstandsregel.
- Der T benutzt das bereitgestellte Händedesinfektionsmittel.
- Es wird Einweggeschirr verwendet.
- Es gibt keine frei zugänglichen Utensilien.
- Der T verlässt über den vorgegebenen Ausgang den Grillstand.

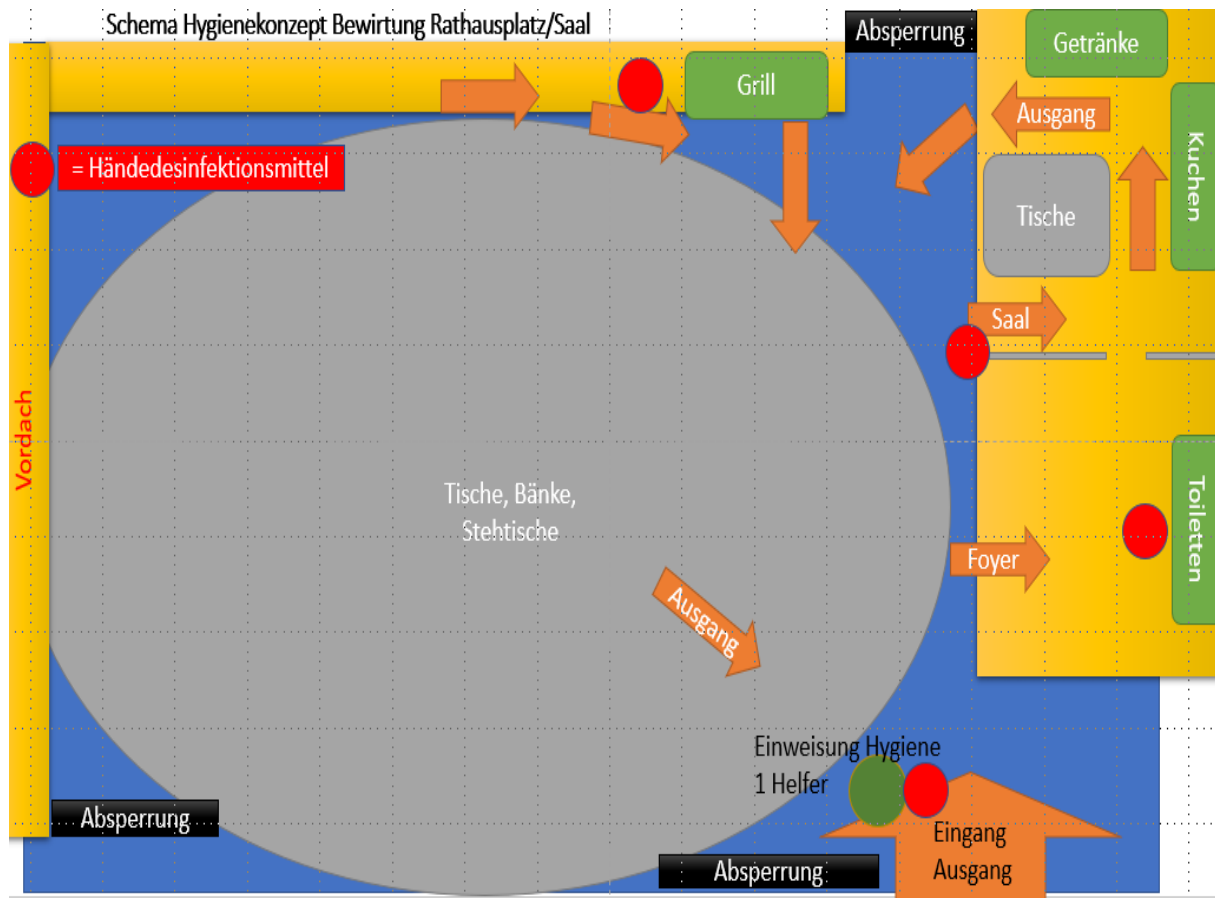
Toilette

- Der T betritt über den vorgegebenen Eingang das Foyer und benutzt das bereitgestellte Händedesinfektionsmittel.
- Der T trägt eine MNB und hält sich an die 1,5 Meter Abstandsregel.
- Der T verhält sich hygienisch mit den bereitgestellten Utensilien und hinterlässt seinen Abfall in bereitgestellten Müllsäcken.
- Der T benutzt beim Verlassen der Toilette das bereitgestellte Händedesinfektionsmittel.
- Der T verlässt über den vorgegebenen Ausgang das Foyer.

Aufenthaltsbereiche

- In den Aufenthaltsbereichen (A) werden Tische, Stühle, Bänke, Loungemöbel und Stehtische vorgehalten.

- Der Veranstalter wird die A Corona-konform einrichten.
- Der T hält sich in den A an die vorgegebenen Corona Pandemie Vorgaben.
- Im stationären Bereich kann auf eine MNB verzichtet werden.



Haftungsausschluss

Mit der Anmeldung erkennt der Teilnehmer den Haftungsausschluss des Veranstalters für Personen- und Sachschäden an und versichert, bei Schadensfall keinerlei Klagen oder Forderungen an den Veranstalter zu richten.

Notwendige Versicherungen müssen durch den Teilnehmer selbst abgeschlossen sein (für organisierte Fahrer besteht durch Ihre Vereinszugehörigkeit eine Sport-versicherung). Der Veranstalter ist im Besitz einer Nichtmitgliederversicherung.

Es gelten die Richtlinien der aktuellen BDR - Generalauszeichnung – CTF, der StVO, des LUA, der ONB und des Saarforst-Gestattungsvertrages. Den Hinweistafeln des Veranstalters müssen Folge geleistet werden. Es dürfen ausschließlich die ausgeschilderten Strecken gefahren werden. Auf Fauna und Flora ist Rücksicht zu nehmen. Das wegwerfen von Müll ist verboten. Auf Trails sind starke Bremsungen und abseitiges Fahren zu unterlassen.

Während der Fahrt besteht für jeden Teilnehmer Helmpflicht.

Das Rad muss geländetauglich und in einem einwandfreien Zustand sein.

Je nach Strecke gibt es verblockte, wurzelige, stufige und steil abschüssige Streckenabschnitte. Das Befahren aller Strecken erfolgt auf eigenes Risiko!

Der Teilnehmer befindet, dass er gesund ist und auch unter körperlicher Belastung sein Rad entsprechend der Streckenwahl jederzeit beherrscht.

Er erklärt sich damit einverstanden, dass alle gesammelten Daten wie Fotos sowie Filmaufnahmen ohne Vergütungsanspruch veröffentlicht werden können.

Das veröffentlichen und die Weitergabe von GPS-Daten ist nicht gestattet.

Beim Start bereitgegebene Daten werden nur zur Erfassung der Startteilnahme gesammelt und mit Ablauf der polizeilichen Ermittlungsfrist vernichtet.

Es sind keinerlei Regressansprüche bei höherer Gewalt, Verlegung der Strecke oder Abbruch durch den Veranstalter möglich.

Der Veranstalter übernimmt keine Haftung für das Abhandenkommen von Rädern, Wertsachen oder sonstigen Materialien. Radabstellplätze, Parkplätze und Umkleiden sind unbeaufsichtigt.

Diesen Haftungsausschluss bestätigt der Teilnehmer mit seiner Unterschrift bei Zahlung des Startgeldes. Alle Teilnehmer unter 14 Jahren benötigen die Unterschrift eines Erziehungsberechtigten.

der Veranstalter: MSC Mithras Schwarzerden e.V Abt. Radsport

Pfeile/Hinweisschilder:

Wir verwenden für alle Trailstrecken, sprich 39, 46, 58 Kilometer Touren AUSSCHLIEßLICH leuchtend gelbe Schilder und Sprühkreide! Nur diesen folgen!

Wir verwenden für trailfreie Strecken, sprich 19 und 30 Kilometer Touren AUSSCHLIEßLICH leuchtend orange Schilder und Sprühkreide! Nur diesen folgen!

Streckenteilungen sind eindeutig mit der Kilometerangabe markiert (19, 30, 39, 46 oder 58). Der gewählten Strecke weiter folgen! Es folgen nach einer Teilung wieder Markierungen in deiner Farbe!

Wir verwenden keine andere Farben! Wir verwenden keine Abflatterbänder die an Bäumen hängen! Wir verwenden keine Sägespäne! Wir verwenden keine Markierungen/Schilder in Trails! Den Trails einfach folgen.

Hinweise: Wir haben verschiedene Hinweisschilder angepinnt. Diesen bitte nachkommen. Bei schwierigen Abschnitten versuchen wir eine einfachere Variante anzubieten – ansonsten absteigen! Nie über den eigenen Wohlfühlpunkt hinauswagen. Zu schwierig? Bei nächster Möglichkeit auf eine orange Strecke wechseln!

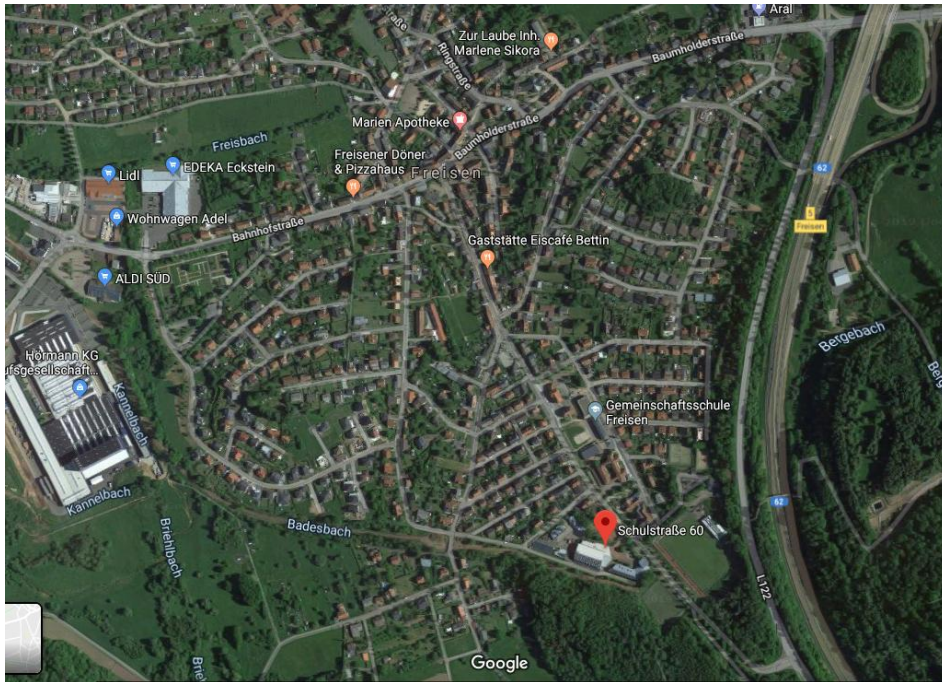
Um Verfahrer und Vollbremsungen zu vermeiden werden an schnellen Abschnitten mit Richtungsänderungen bereits in angemessenem Abstand die Fahrtrichtungsänderung mit Meterzahl (50, 25, 10m) angezeigt.

Nach der 2. Verpflegungsstelle besteht für alle die Möglichkeit zum Rathausplatz abzukürzen (regulär die 39er). Dies ist bei der Streckenteilung nach der Autobahnbrücke gut sichtbar gemacht.



Anfahrt

Veranstaltungsort Bruchwaldhalle Freisen (Schulstr. 60, 66629 Freisen)



Von der BAB 62 kommend:

An der Ausfahrt 5 (Freisen, St. Wendel) abfahren, dann die Baumholderstraße abwärts in Richtung Dorfmitte.

Hinter der Kreissparkasse links in die Schulstraße abbiegen und dem Straßenverlauf ca. 600 m folgen. Die Bruchwaldhalle befindet sich am Ortsausgang rechtsseitig unmittelbar am Rathaus. Oder direkt über die Umgehungsstraße L122 in Richtung Oberkirchen. Nach ca. 1,5 Kilometern rechts ab. Das Ziel befindet sich in unmittelbarer Nähe des Ortseinganges auf der linken Seite.

Von der B 41/L315 kommend:

Am Ortseingang durch die beiden Verkehrskreisel geradeaus durchfahren, sie befinden sich in der Bahnhofstraße. Nach ca. 450 m vor der Kreissparkasse nach rechts in die Schulstraße abbiegen. Im weiteren Verlauf wie oben beschrieben.

Parkplätze

Parkplätze sind in unmittelbarer Nähe des Veranstaltungsgeländes ausreichend verfügbar.

Es empfiehlt sich die Parkmöglichkeiten der Schule und entlang der Schulstraße zu nutzen. Weiter gibt es gegenüber dem Sportplatz FC Freisen und an den Tennisplätzen.

Noch eine wichtige Bitte zum Abschluß:

Unsere Trails unterliegen einem strengen Genehmigungsverfahren.

Unsere Trails dürfen nur am Tag der Veranstaltung befahren werden – danach verpflichtet sich die Grüne Hölle Freisen die Eingänge zu verschließen und damit nicht mehr befahrbar zu machen.

Also: die Eingänge werden NICHT von Jägern oder bösen Wanderern verschlossen! Sondern von uns selbst!

Lassen Sie die Eingänge verschlossen! Mit dem Befahren der Trails gefährden Sie massiv unsere Veranstaltung!

Fahren Sie ausschließlich den MTB9 Weg! Der steht ihnen ganzjährig zum befahren offen.

Es erfordert Mut und viel persönlichen Einsatz eine Veranstaltung dieser Größenordnung unter den gegebenen Voraussetzungen durchzuführen. Wir bauen auf eure Unterstützung und behalten uns vor, Teilnehmer die unsere Regeln missachten von der Veranstaltung auszuschließen.

Wir wünschen ihnen einen tollen Tag in der grünen Hölle Freisen!